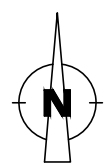


QUADRO DI UNIONE



PIAVE SERVIZI S.R.L.

sede legale: Via F. Petrucci, 3 - 31013 Codognè (TV)
sede secondaria: Via T. Nicotri, 8 - 31056 Roncole (TV)
numero verde 800.016076 - tel. 0438.795743 - fax 0438.795752
www.piaveservizi.it - e-mail: info@piaveservizi.it - pec: piaveservizi@legalmail.it

COMUNE DI
GORGO AL MONTICANO

SOSTITUZIONE DI UN TRATTO DI
CONDOTTA IDRICA DN125 TRA GORGO
AL MONTICANO E CAVALIER

PROGETTO DEFINITIVO-ESECUTIVO

T06

Planimetria degli interventi 2/4
(Tratto T.3-T.4)

codice elaborato
GOR10A_ESE-T06-00.dwg
REV. 00
scala
1:500
data
Febbraio 2019

IL PROGETTISTA
(Ing. Federico Valerio)

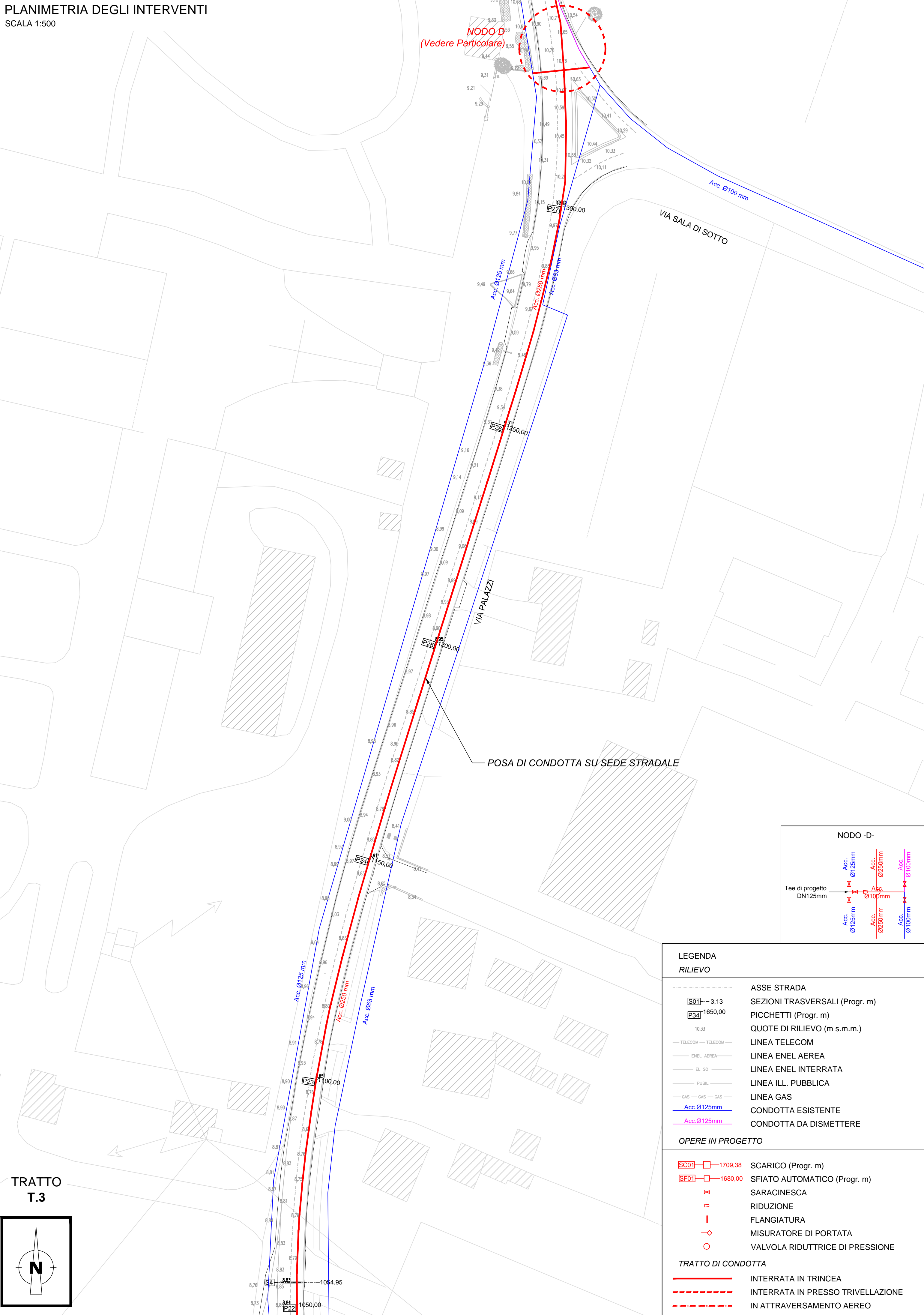
IL RESPONSABILE UNICO
DEL PROCEDIMENTO
(Ing. Roberto Celegato)

ATTUAZIONE E PROGETTAZIONE:
UFFICIO PROGRAMMAZIONE,
PROGETTAZIONE E D.L.L.

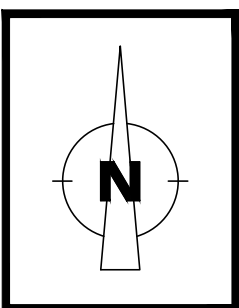


IL DIRETTORE GENERALE
(Ing. Carlo Pesce)

PLANIMETRIA DEGLI INTERVENTI
SCALA 1:500

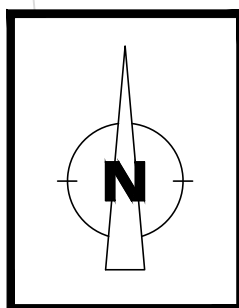


TRATTO
T.3

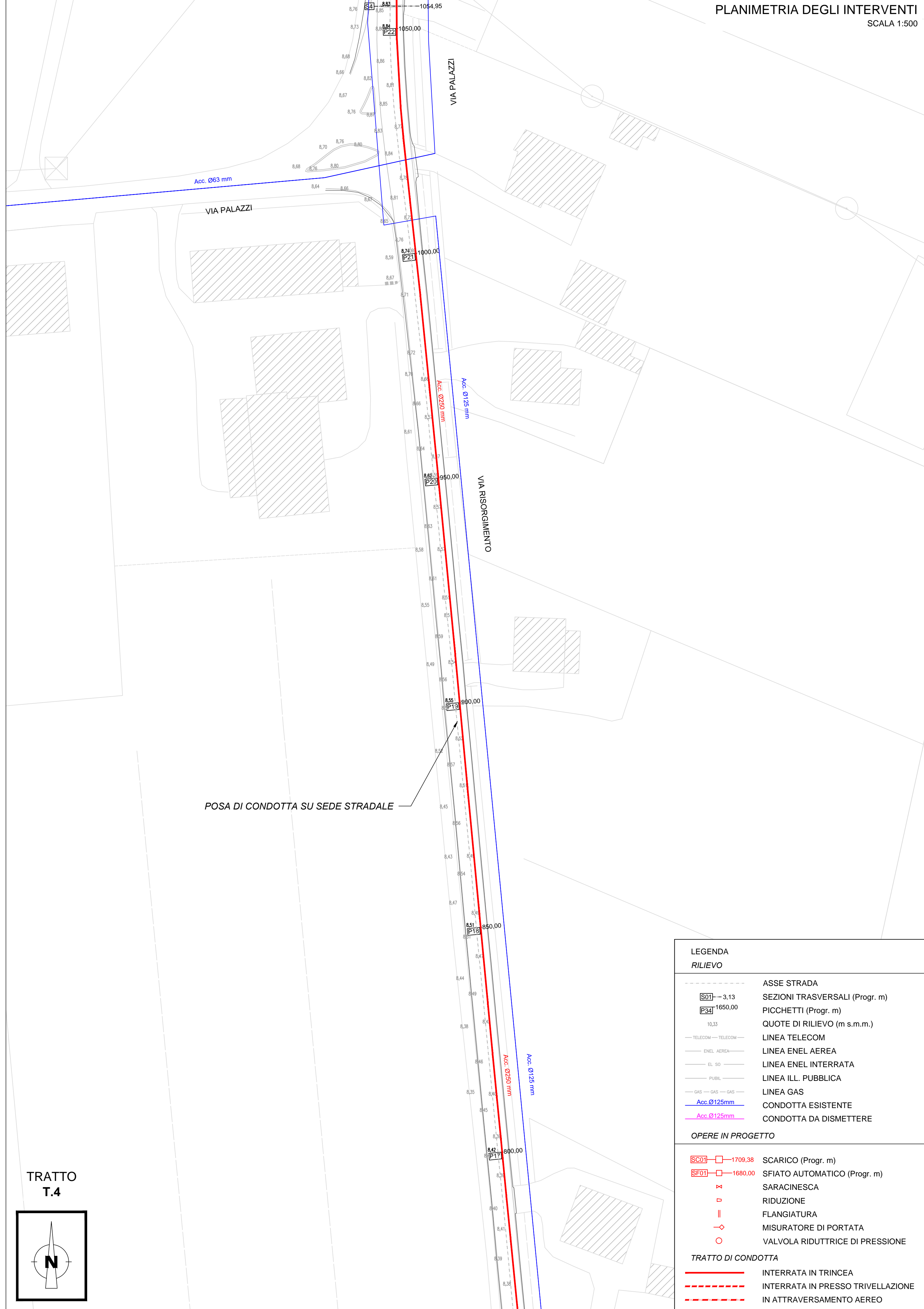


LEGENDA	
RILIEVO	
	ASSE STRADA
	SEZIONI TRASVERSALI (Progr. m)
	PICCHETTI (Progr. m)
	QUOTE DI RILIEVO (m s.m.m.)
	LINEA TELECOM
	LINEA ENEL AEREA
	LINEA ENEL INTERRATA
	LINEA ILL. PUBBLICA
	LINEA GAS
	CONDOTTA ESISTENTE
	CONDOTTA DA DISMETTERE
OPERE IN PROGETTO	
	SCARICO (Progr. m)
	SFIATO AUTOMATICO (Progr. m)
	SARACINESCA
	RIDUZIONE
	FLANGIATURA
	MISURATORE DI PORTATA
	VALVOLA RIDUTTRICE DI PRESSIONE
TRATTO DI CONDOTTA	
	INTERRATA IN TRINCEA
	INTERRATA IN PRESSO TRIVELLAZIONE
	IN ATTRAVERSAMENTO AEREO

TRATTO
T.4



PLANIMETRIA DEGLI INTERVENTI
SCALA 1:500



LEGENDA	
RILIEVO	
	ASSE STRADA
	SEZIONI TRASVERSALI (Progr. m)
	PICCHETTI (Progr. m)
	QUOTE DI RILIEVO (m s.m.m.)
	LINEA TELECOM
	LINEA ENEL AEREA
	LINEA ENEL INTERRATA
	LINEA ILL. PUBBLICA
	LINEA GAS
	CONDOTTA ESISTENTE
	CONDOTTA DA DISMETTERE
OPERE IN PROGETTO	
	SCARICO (Progr. m)
	SFIATO AUTOMATICO (Progr. m)
	SARACINESCA
	RIDUZIONE
	FLANGIATURA
	MISURATORE DI PORTATA
	VALVOLA RIDUTTRICE DI PRESSIONE
TRATTO DI CONDOTTA	
	INTERRATA IN TRINCEA
	INTERRATA IN PRESSO TRIVELLAZIONE
	IN ATTRAVERSAMENTO AEREO